



# OBEC BERNARTICE

Bernartice č.60; PSČ 79057; okr.Jeseník; tel.: 584442053; e-mail: [starosta@bernartice.eu](mailto:starosta@bernartice.eu), [podatelna@bernartice.eu](mailto:podatelna@bernartice.eu),  
IČO: 00302325, DIČ CZ00302325

V Bernarticích dne 16.6.2022

## ZVEŘEJNĚNÍ ZÁMĚRU PROPACHTOVAT POZEMKY


Obec Bernartice, IČ: 00302325, se sídlem Bernartice 60, 790 57 Bernartice, zveřejňuje v souladu s § 39 odst. 1 zákona č. 128/2000 Sb., o obcích (obecní zřízení), v platném znění, záměr propachtovat pozemky:

PARCELNÍ ČÍSLO	VÝMĚRA V M2
809/21	1989
280	141
2865/14	1618
2934/2	116
1103/19	220
1103/22	1816
1103/23	1664
1103/26	1324
1103/27	3453
1103/28	1335
1103/34	22
1103/38	357

vše v katastrálním území Bernartice u Javorníka, obec Bernartice, zapsáno na LV č. 10001 vedeném u Katastrálního úřadu pro Olomoucký kraj, katastrálního pracoviště Jeseník, o celkové výměře **14055 m<sup>2</sup>**, a to za účelem zemědělské výroby panu Josefu Prachařovi, Bernartice 356, 79057 jako stávajícímu uživateli nebo uživateli sousedních pozemků.

Pozemky budou propachtovány jako celek na dobu neurčitou s výpovědní dobou v délce jednoho roku s účinností od 1.10.2022. Nabízená částka za pachtovné činí nejméně 5.500,- Kč/ha/rok včetně inflační doložky viz pachtovní smlouva. Zájemce podá svou nabídku (výčet pozemků+výše pachtovného v Kč/ha/rok) v písemné podobě v podatelně OÚ v Bernarticích, Bernartice 60, 790 57 Bernartice, a to nejpozději do **1. srpna 2022 do 15:00 hodin**.

Vyhlašovatel záměrů si vyhrazuje právo bez udání důvodu záměr zcela zrušit. Zrušení záměrů bude oznámeno stejným způsobem jako vyhlášení záměrů. Zájemcům nevzniká nárok na náhradu nákladů spojených s vypracováním a předložením nabídky.



Mgr. Aleš Chromík  
starosta Obce Bernartice

Vyvěšeno na úřední desce dne: 16.6.2022 

Sejmuto z úřední desky dne: ...

Přílohy: 1) vzorová pachtovní smlouva



# OBEC BERNARTICE

Bernartice č.60; PSČ 79057; okr.Jeseník; tel.: 584442053; e-mail: [starosta@bernartice.eu](mailto:starosta@bernartice.eu), [podatelna@bernartice.eu](mailto:podatelna@bernartice.eu),  
IČO: 00302325, DIČ CZ00302325

V Bernarticích dne 16.6.2022

## ZVEŘEJNĚNÍ ZÁMĚRU PROPACHTOVAT POZEMKY

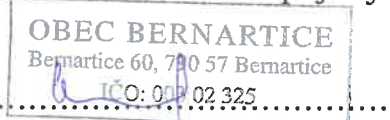
Obec Bernartice, IČ: 00302325, se sídlem Bernartice 60, 790 57 Bernartice, zveřejňuje v souladu s § 39 odst. 1 zákona č. 128/2000 Sb., o obcích (obecní zřízení), v platném znění, záměr propachtovat pozemky:

PARCELNÍ ČÍSLO	VÝMĚRA V M2
809/27	1886
809/24	5544
1403/33	535
1403/36	3325


vše v katastrálním území Bernartice u Javorníka, obec Bernartice, zapsáno na LV č. 10001 vedeném u Katastrálního úřadu pro Olomoucký kraj, katastrálního pracoviště Jeseník, o celkové výměře **11290 m<sup>2</sup>**, a to za účelem zemědělské výroby panu Jiřímu Prachařovi, Bernartice 318, 79057 jako stávajícímu uživateli nebo uživateli sousedních pozemků.

Pozemky budou propachtovány jako celek na dobu neurčitou s výpovědní dobou v délce jednoho roku s účinností od 1.10.2022. Nabízená částka za pachtovné činí nejméně 5.500,- Kč/ha/rok včetně inflační doložky viz pachtovní smlouva. Zájemce podá svou nabídku (výčet pozemků+výše pachtovného v Kč/ha/rok) v písemné podobě v podatelně OÚ v Bernarticích, Bernartice 60, 790 57 Bernartice, a to nejpozději do **1. srpna 2022 do 15:00 hodin**.

Vyhlašovatel záměrů si vyhrazuje právo bez udání důvodu záměr zcela zrušit. Zrušení záměrů bude oznámeno stejným způsobem jako vyhlášení záměrů. Zájemcům nevzniká nárok na náhradu nákladů spojených s vypracováním a předložením nabídky.



Mgr. Aleš Chromík  
starosta Obce Bernartice

Vyvěšeno na úřední desce dne: 16.6.2022   
Sejmuto z úřední desky dne: ...

Přílohy: 1) vzorová pachtovní smlouva



# OBEC BERNARTICE

Bernartice č.60; PSČ 79057; okr.Jeseník; tel.: 584442053; e-mail: [starosta@bernartice.eu](mailto:starosta@bernartice.eu), [podatelna@bernartice.eu](mailto:podatelna@bernartice.eu),  
IČO: 00302325, DIČ CZ00302325

V Bernarticích dne 16.6.2022

## ZVEŘEJNĚNÍ ZÁMĚRU PROPACHTOVAT POZEMKY

Obec Bernartice, IČ: 00302325, se sídlem Bernartice 60, 790 57 Bernartice, zveřejňuje v souladu s § 39 odst. 1 zákona č. 128/2000 Sb., o obcích (obecní zřízení), v platném znění, záměr propachtovat pozemky:

PARCELNÍ ČÍSLO	VÝMĚRA V M2
169/1	254


v katastrálním území Bernartice u Javorníka, obec Bernartice, zapsáno na LV č. 10001 vedeném u Katastrálního úřadu pro Olomoucký kraj, katastrálního pracoviště Jeseník a

PARCELNÍ ČÍSLO	VÝMĚRA V M2
339/3	264

v katastrálním území Horní Heřmanice u Bernartic, obec Bernartice, zapsáno na LV č. 10001 vedeném u Katastrálního úřadu pro Olomoucký kraj, katastrálního pracoviště Jeseník o celkové výměře **518 m<sup>2</sup>**, a to za účelem zemědělské výroby panu Ing. Daliborovi Osmančíkovi, Bernartice 73, 79057 jako stávajícímu uživateli nebo uživateli sousedních pozemků.

Pozemky budou propachtovány jako celek na dobu neurčitou s výpovědní dobou v délce jednoho roku s účinností od 1.10.2022. Nabízená částka za pachtovné činí nejméně 5.500,- Kč/ha/rok včetně inflační doložky viz pachtovní smlouva. Zájemce podá svou nabídku (výčet pozemků+výše pachtovného v Kč/ha/rok) v písemné podobě v podatelně OÚ v Bernarticích, Bernartice 60, 790 57 Bernartice, a to nejpozději do **1. srpna 2022 do 15:00 hodin**.

Vyhlašovatel záměrů si vyhrazuje právo bez udání důvodu záměr zcela zrušit. Zrušení záměrů bude oznámeno stejným způsobem jako vyhlášení záměrů. Zájemcům nevzniká nárok na náhradu nákladů spojených s vypracováním a předložením nabídky.



Mgr. Aleš Chromík  
starosta Obce Bernartice

Vyvěšeno na úřední desce dne: 16.6.2022  
Sejmuto z úřední desky dne: ...

Přílohy: 1) vzorová pachtovní smlouva



# OBEC BERNARTICE

Bernartice č.60; PSČ 79057; okr.Jeseník; tel.: 584442053; e-mail: [starosta@bernartice.eu](mailto:starosta@bernartice.eu), [podatelna@bernartice.eu](mailto:podatelna@bernartice.eu),  
IČO: 00302325, DIČ CZ00302325

V Bernarticích dne 16.6.2022

## ZVEŘEJNĚNÍ ZÁMĚRU PROPACHTOVAT POZEMKY

Obec Bernartice, IČ: 00302325, se sídlem Bernartice 60, 790 57 Bernartice, zveřejňuje v souladu s § 39 odst. 1 zákona č. 128/2000 Sb., o obcích (obecní zřízení), v platném znění, záměr propachtovat pozemky:

PARCELNÍ ČÍSLO	VÝMĚRA V M2
1108	658
1136/2	2101
3086/1	1580
2965/5	400

v katastrálním území Bernartice u Javorníka, obec Bernartice, zapsáno na LV č. 10001 vedeném u Katastrálního úřadu pro Olomoucký kraj, katastrálního pracoviště Jeseník a

PARCELNÍ ČÍSLO	VÝMĚRA V M2
1099/1	1029
1099/10	1104
1268/2	2800
1033/11	2789

v katastrálním území Buková u Bernartic, obec Bernartice, zapsáno na LV č. 10001 vedeném u Katastrálního úřadu pro Olomoucký kraj, katastrálního pracoviště Jeseník o celkové výměře **12461 m<sup>2</sup>**, a to za účelem zemědělské výroby panu Ondřeji Lašticovi, Buková 50, Bernartice 79057 jako stávajícímu uživateli nebo uživateli sousedních pozemků.

Pozemky budou propachtovány jako celek na dobu neurčitou s výpovědní dobou v délce jednoho roku s účinností od 1.10.2022. Nabízená částka za pachtovné činí nejméně 5.500,- Kč/ha/rok včetně inflační doložky viz pachtovní smlouva. Zájemce podá svou nabídku (výčet pozemků+výše pachtovného v Kč/ha/rok) v písemné podobě v podatelně OÚ v Bernarticích, Bernartice 60, 790 57 Bernartice, a to nejpozději do **1. srpna 2022 do 15:00 hodin**.

Vyhlašovatel záměrů si vyhrazuje právo bez udání důvodu záměr zcela zrušit. Zrušení záměrů bude oznámeno stejným způsobem jako vyhlášení záměrů. Zájemcům nevzniká nárok na náhradu nákladů spojených s vypracováním a předložením nabídky.

OBEC BERNARTICE  
Bernartice 60, 790 57 Bernartice  
IČO: 003 02 125  
Mgr. Aleš Chromík  
Starosta Obce Bernartice

Yvčšeno na úřední desce dne: 16.6.2022

Sejmuto z úřední desky dne: ...

Přílohy: 1) vzorová pachtovní smlouva



# OBEC BERNARTICE

Bernartice č.60; PSČ 79057; okr.Jeseník; tel.: 584442053; e-mail: [starosta@bernartice.eu](mailto:starosta@bernartice.eu), [podatelna@bernartice.eu](mailto:podatelna@bernartice.eu),  
IČO: 00302325, DIČ CZ00302325

V Bernarticích dne 16.6.2022

## ZVEŘEJNĚNÍ ZÁMĚRU PROPACHTOVAT POZEMKY

Obec Bernartice, IČ: 00302325, se sídlem Bernartice 60, 790 57 Bernartice, zveřejňuje v souladu s § 39 odst. 1 zákona č. 128/2000 Sb., o obcích (obecní zřízení), v platném znění, záměr propachtovat pozemky:

PARCELNÍ ČÍSLO	VÝMĚRA V M2
1325/1	1375

v katastrálním území Bernartice u Javorníka, obec Bernartice, zapsáno na LV č. 10001 vedeném u Katastrálního úřadu pro Olomoucký kraj, katastrálního pracoviště Jeseník, o celkové výměře **1375 m<sup>2</sup>**, a to za účelem zemědělské výroby paní Tamaře Bečičkové, Buková 65, Bernartice 79057 jako stávajícímu uživateli nebo uživateli sousedních pozemků.

Pozemky budou propachtovány jako celek na dobu neurčitou s výpovědní dobou v délce jednoho roku s účinností od 1.10.2022. Nabízená částka za pachtovné činí nejméně 5.500,- Kč/ha/rok včetně inflační doložky viz pachtovní smlouva. Zájemce podá svou nabídku (výčet pozemků+výše pachtovného v Kč/ha/rok) v písemné podobě v podatelně OÚ v Bernarticích, Bernartice 60, 790 57 Bernartice, a to nejpozději do **1. srpna 2022 do 15:00 hodin**.

Vyhlašovatel záměrů si vyhrazuje právo bez udání důvodu záměr zcela zrušit. Zrušení záměrů bude oznámeno stejným způsobem jako vyhlášení záměrů. Zájemcům nevzniká nárok na náhradu nákladů spojených s vypracováním a předložením nabídky.

.....  
Mgr. Aleš Chřemík 325  
starosta Obce Bernartice

Vyvěšeno na úřední desce dne: 16.6.2022  
Sejmuto z úřední desky dne: ...

Přílohy: 1) vzorová pachtovní smlouva





# OBEC BERNARTICE

Bernartice č.60; PSČ 79057; okr.Jeseník; tel.: 584442053; e-mail: [starosta@bernartice.eu](mailto:starosta@bernartice.eu), [podatelna@bernartice.eu](mailto:podatelna@bernartice.eu),  
IČO: 00302325, DIČ CZ00302325

V Bernarticích dne 16.6.2022

## ZVEŘEJNĚNÍ ZÁMĚRU PROPACHTOVAT POZEMKY

Obec Bernartice, IČ: 00302325, se sídlem Bernartice 60, 790 57 Bernartice, zveřejňuje v souladu s § 39 odst. 1 zákona č. 128/2000 Sb., o obcích (obecní zřízení), v platném znění, záměr propachtovat pozemky:

PARCELNÍ ČÍSLO	VÝMĚRA V M2	PARCELNÍ ČÍSLO	VÝMĚRA V M2
1870	699	2185/19	642
2858/1	85	2185/26	837
2858/2	3210	2185/14	1215
3177/1	228	3017	664
3172/1	3188	2280/15	48
211/7	745	2280/19	4116
211/5	764	2280/21	2386
1136/1	659	2970	1099
1136/3	745	2319/17	4024
1169/3	1335	2508/2	1041
3046/1	248	2508/1	434
3054/1	1716	2930/1	1975
1648/9	351	2763/5	1538
2971	336	2763/2	2347
169/12	2	2763/11	413
169/18	2111	2918	331
3145	1978	2919	1959
3159/1	3010	2827/11	37
3166/1	1856	2827/20	6958
405/38	366	2827/13	79
405/34	430	2827/4	49
405/50	674	3260	200
809/15	2715	2865/20	2478
809/31	380	2865/18	190
1103/16	962	2865/13	802
1208/14	4485	2865/12	1104
1232/5	941	3178	4643
1403/22	400	3118/2	3468
1403/52	3844	405/69	508
1403/46	3153	25/2	164
1403/26	848	405/73	673
1403/53	176	395	944
1427/6	3612	2930/1	1975
1534/19	719	1103/41	216
1737/5	1876	819/2	20
1871/1	3875	819/4	102
1973/17	1019	1403/10	8049
2143/1	1726	1169/5	1071
2143/12	1317	1374/1	665
2143/2	900	1375/2	629
2143/34	628	841/1	1140

2143/3	28	841/3	1373
2143/22	21	1644/6	1233
2147/4	809	3043/1	5300
2185/29	484	1534/18	363
		3226/2	850

v katastrálním území Bernartice u Javorníka, obec Bernartice, zapsáno na LV č. 10001 vedeném u Katastrálního úřadu pro Olomoucký kraj, katastrálního pracoviště Jeseník, dále

PARCELNÍ ČÍSLO	VÝMĚRA V M2	PARCELNÍ ČÍSLO	VÝMĚRA V M2
350	416	330	1870
355	1191	353	1499
357	1963	223/2	128
217/4	302	37/1	1335
217/6	276	37/2	577
339/1	189	364/7	68
339/2	202		


v katastrálním území Horní Heřmanice u Bernartic, obec Bernartice, zapsáno na LV č. 10001 vedeném u Katastrálního úřadu pro Olomoucký kraj, katastrálního pracoviště Jeseník a

PARCELNÍ ČÍSLO	VÝMĚRA V M2
726/9	2423
879/2	3061

v katastrálním území Buková u Bernartic, obec Bernartice, zapsáno na LV č. 10001 vedeném u Katastrálního úřadu pro Olomoucký kraj, katastrálního pracoviště Jeseník o celkové výměře **145506 m<sup>2</sup>**, a to za účelem zemědělské výroby Zemědělskému družstvu „Agroholding“ se sídlem v Bernarticích, č.p. 111, Bernartice 79057 jako stávajícímu uživateli nebo uživateli sousedních pozemků.

Pozemky budou propachtovány jako celek na dobu neurčitou s výpovědní dobou v délce jednoho roku s účinností od 1.10.2022. Nabízená částka za pachtovné činí nejméně 5.500,- Kč/ha/rok včetně inflační doložky viz pachtovní smlouva. Zájemce podá svou nabídku (výčet pozemků+výše pachtovného v Kč/ha/rok) v písemné podobě v podatelně OÚ v Bernarticích, Bernartice 60, 790 57 Bernartice, a to nejpozději do **1. srpna 2022 do 15:00 hodin**.

Vyhlašovatel záměrů si vyhrazuje právo bez udání důvodu záměr zcela zrušit. Zrušení záměrů bude oznámeno stejným způsobem jako vyhlášení záměrů. Zájemcům nevzniká nárok na náhradu nákladů spojených s vypracováním a předložením nabídky.

  
 Mgr. Aleš Chroňák  
 starosta Obce Bernartice

Vyvěšeno na úřední desce dne: 16.6.2022 

Sejmuto z úřední desky dne: ...

Přílohy: 1) vzorová pachtovní smlouva